

«СОГЛАСОВАНО»

Глава Красноорловского сельского поселения

Т.Т. Самсонова

«02» 09 2016г



«УТВЕРЖДАЮ»

Директор муниципального  
бюджетного общеобразовательного  
учреждения «Тюменевская  
основная общеобразовательная

школа»  
Л.А. Матвиенко

02.09.2016г



«СОГЛАСОВАНО»

Начальник ОГИБДД

Отдела МВД России

по Мариинскому району

подполковник полиции

О.И. Абросимов

«02» 09 2016г



# ПАСПОРТ

дорожной безопасности

МУНИЦИПАЛЬНОГО БЮДЖЕТНОГО

ОБЩЕОБРАЗОВАТЕЛЬНОГО УЧРЕЖДЕНИЯ

«ТЮМЕНЕВСКАЯ ОСНОВНАЯ ОБЩЕОБРАЗОВАТЕЛЬНАЯ

ШКОЛА»

### Общие сведения

МУНИЦИПАЛЬНОЕ БЮДЖЕТНОЕ ОБЩЕОБРАЗОВАТЕЛЬНОЕ УЧРЕЖДЕНИЕ  
«Тюменевская основная общеобразовательная школа»

Тип ОУ общеобразовательное

Юридический адрес ОУ : ул. Радищева, 23, деревня Тюменево, Мариинский район, Кемеровская область, 652197

Фактический адрес ОУ: ул. Радищева, 23, деревня Тюменево, Мариинский район, Кемеровская область, 652197

ул. Пальчикова, 51а, с. Белгородка, Мариинский район, кемеровская область, 652175

Руководители ОУ:

Директор Матвиенко Л.А. 32-1-55, 35-1-94

Заместитель директора  
по учебно-воспитательной  
работе Козлова О.А. 32-1-55

Заместитель директора  
по учебно-воспитательной  
работе Торгунакова М.С. 35-1-94

ответственные работники  
муниципального органа  
образования главный специалист  
Управления образования Мурашкина Е.С.  
5-02-68

Инспектор РЭО ОГИБДД  
Капитан полиции Овценов Н.П. 5-06-63

Ответственные работники за мероприятия по профилактике детского травматизма	заместитель директора по учебно-воспитательной работе Козлова О.А., 32-1-55 Торгунакова М.С., 35-1-94
Руководитель или ответственный работник дорожно- эксплуатационной организации, осуществляющей содержание УДС *	Главы сельских поселений Самсонова Т.Т., 39-3-29 Самсонов А.А., 35-3-29
Руководитель или ответственный работник дорожно- эксплуатационной организации, осуществляющей содержание ТСОДД*	Директор ДРСУ Терентьев Г.А., 5-40-97
Количество учащихся	д. Тюменево-49, с. Белгородка-60
Наличие уголка по БДД	<u>имеется, в коридоре</u> <i>(если имеется, указать место расположения)</i>
Наличие класса по БДД	<u>нет</u> <i>(если имеется, указать место расположения)</i>
Наличие автогородка (площадка) по БДД	<u>площадка имеется на 1 этаже ОУ</u>
Наличие автобусов в ОУ	<u>два</u> (при наличии автобуса)
Владелец автобусов	<u>МБОУ « Тюменевская ООШ »</u> <i>(ОУ, муниципальное образование и др.)</i>
Время занятий в ОУ:	
1-ая смена: 9:00-15:35	
внеклассные занятия:	
10:00-18:00	
Телефоны	
Оперативных служб	
Дежурная часть 5-25-43	ГО – ЧС 2-25-47

\* Дорожно-эксплуатационные организации, осуществляющие содержание УДС, несут ответственность в соответствии с законодательством Российской Федерации (Федеральный закон «О безопасности дорожного движения» № 196-ФЗ, КоАП, гражданский кодекс).

## Содержание

### I. План-схемы ОУ.

- 1) район расположения ОУ, пути движения транспортных средств и детей (учеников, обучающихся);
- 2) организация дорожного движения в непосредственной близости от образовательного учреждения с размещением соответствующих технических средств, маршруты движения детей и расположение парковочных мест;
- 3) маршруты движения организованных групп детей от ОУ к стадиону, парку или к спортивно-оздоровительному комплексу;
- 4) пути движения транспортных средств к местам разгрузки/погрузки и рекомендуемых безопасных путей передвижения детей по территории образовательного учреждения.

### II. Информация об обеспечении безопасности перевозок детей специальным транспортным средством (автобусом).

- 1) общие сведения;
- 2) маршрут движения автобусов до ОУ;
- 3) безопасное расположение остановки автобусов ОУ.

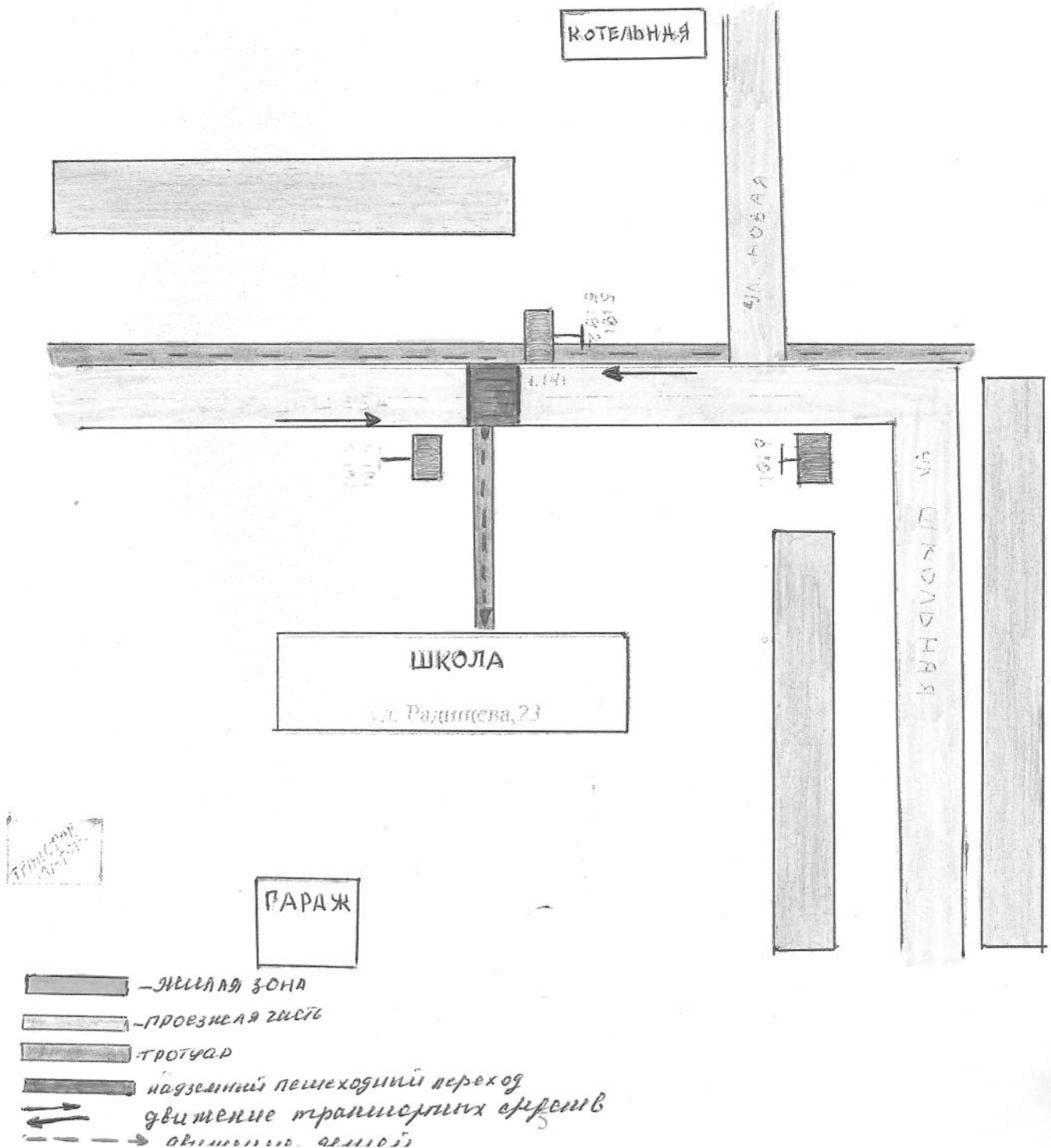
### III. Приложения:

# I. План-схемы

расположения муниципального бюджетного общеобразовательного учреждения «Тюменевская основная общеобразовательная школа».

Пути движения транспортных средств и воспитанников и обучающихся к учреждению.

с. Тюменево.



1. Район расположения ОУ определяется группой жилых домов, зданий и улично-дорожной сетью с учетом остановок общественного транспорта, центром которого является непосредственно образовательное учреждение.
2. Территория, указанная в схеме, включает в себя:
  - образовательное учреждение (МБОУ «Тюменевская ООШ»);
  - игровую площадку для воспитанников дошкольной группы;
  - спортивную площадку для занятий на открытом воздухе;
  - жилые дома, в которых проживает большая часть детей данного образовательного учреждения;
  - автомобильная дорога и тротуары;
3. На схеме обозначено:
  - расположение жилой зоны, зданий и сооружений;
  - автомобильная дорога;
  - пути движения транспортных средств;
  - пути движения детей (обучающихся, воспитанников) в/из образовательного учреждения;
  - уличные (наземные- регулируемые/нерегулируемые) пешеходные переходы;

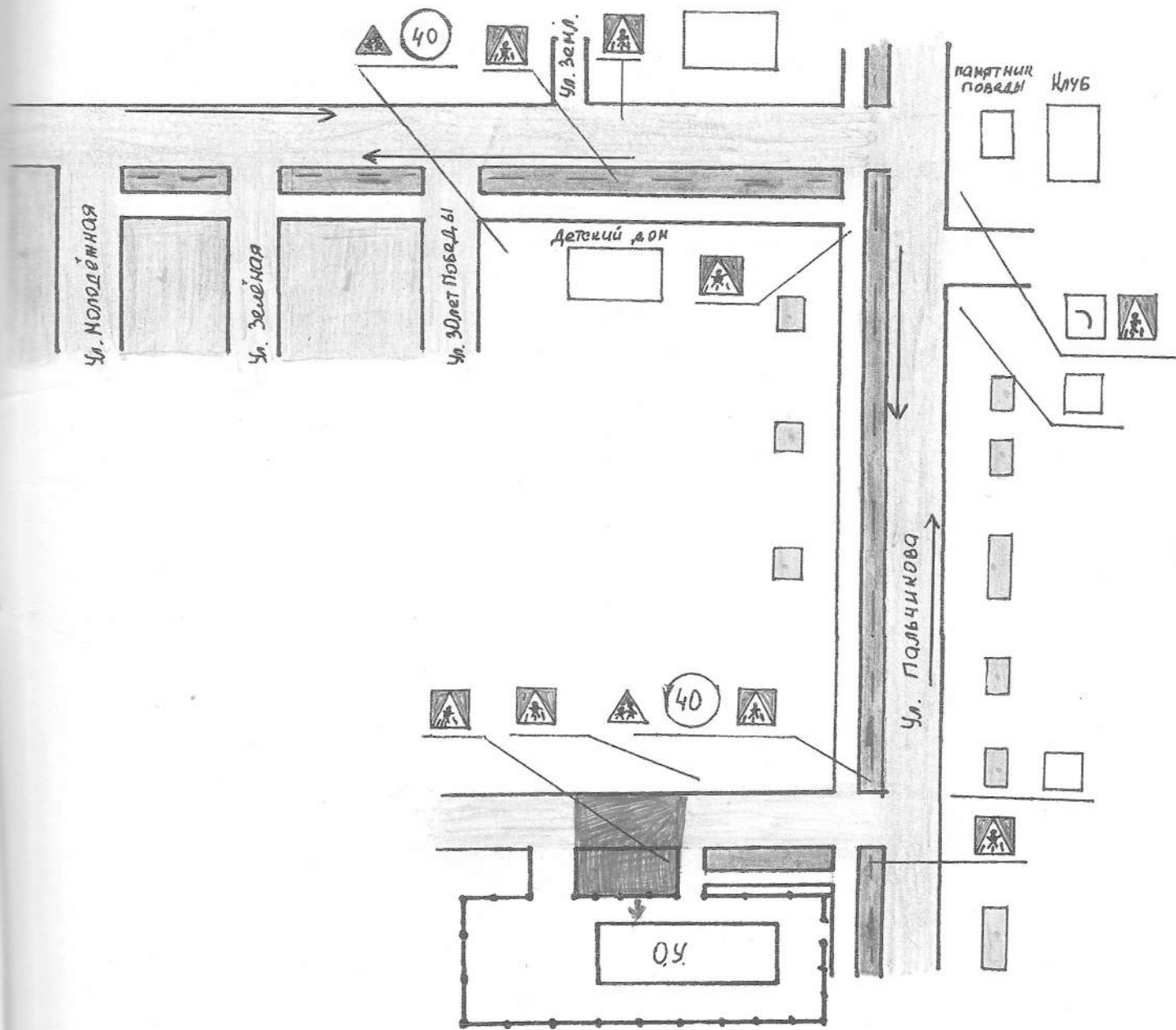
# I. План-схемы







расположения муниципального бюджетного общеобразовательного учреждения «Тюменевская основная общеобразовательная школа».

Пути движения транспортных средств и воспитанников и обучающихся к учреждению.

с. Белгородка

Администрация



-  - ЖИЛАЯ ЗОНА
-  - ПРОЕЗЖАЯ ЧАСТЬ
-  - ТРОТУАР
-  - НАДЗЕМНЫЙ ПЕШЕХОДНЫЙ ПЕРЕХОД
-  - ДВИЖЕНИЕ ТРАНСПОРТНЫХ СРЕДСТВ
-  - ДВИЖЕНИЕ ДЕТЕЙ

1. Район расположения ОУ определяется группой жилых домов, зданий и улично-дорожной сетью, центром которого является непосредственно образовательное учреждение.
2. Территория, указанная в схеме, включает в себя:
  - образовательное учреждение (МБОУ «Тюменевская ООШ»);
  - жилые дома, в которых проживает большая часть детей данного образовательного учреждения и детский дом;
  - автомобильная дорога и тротуары;
  - здания администрации сельского поселения;
  
3. На схеме обозначено:
  - расположение жилых домов, зданий и сооружений;
  - автомобильная дорога;
  - пути движения транспортных средств;
  - пути движения детей (обучающихся, воспитанников) в/из образовательного учреждения;
  - уличные (наземные-регулируемые/нерегулируемые) пешеходные переходы;
  - названия улиц и нумерация домов.

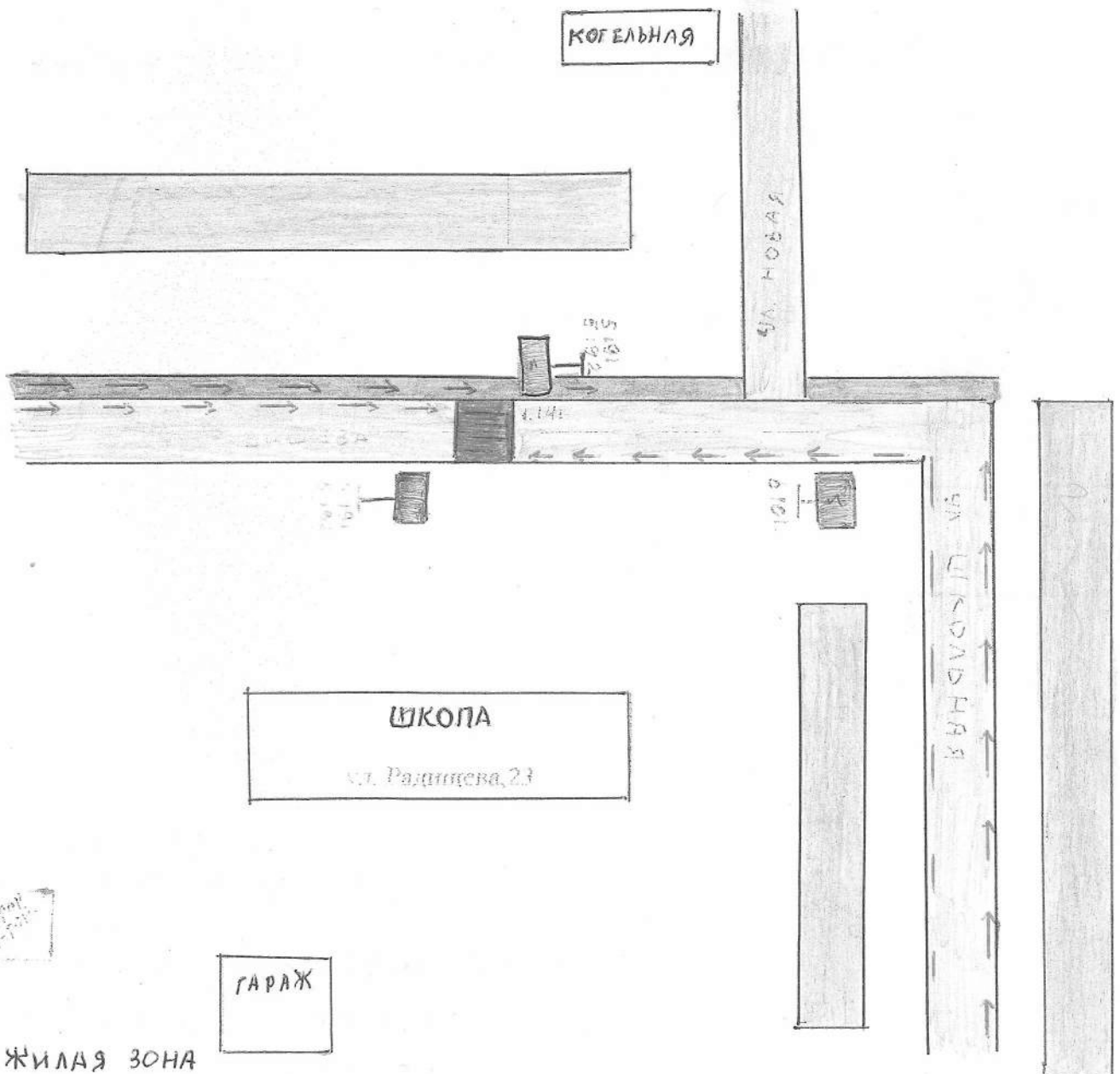


# I. План-схемы

расположения муниципального бюджетного общеобразовательного учреждения «Тюменевская основная общеобразовательная школа».

Пути движения транспортных средств и воспитанников и обучающихся к учреждению.

с. Тюменево.



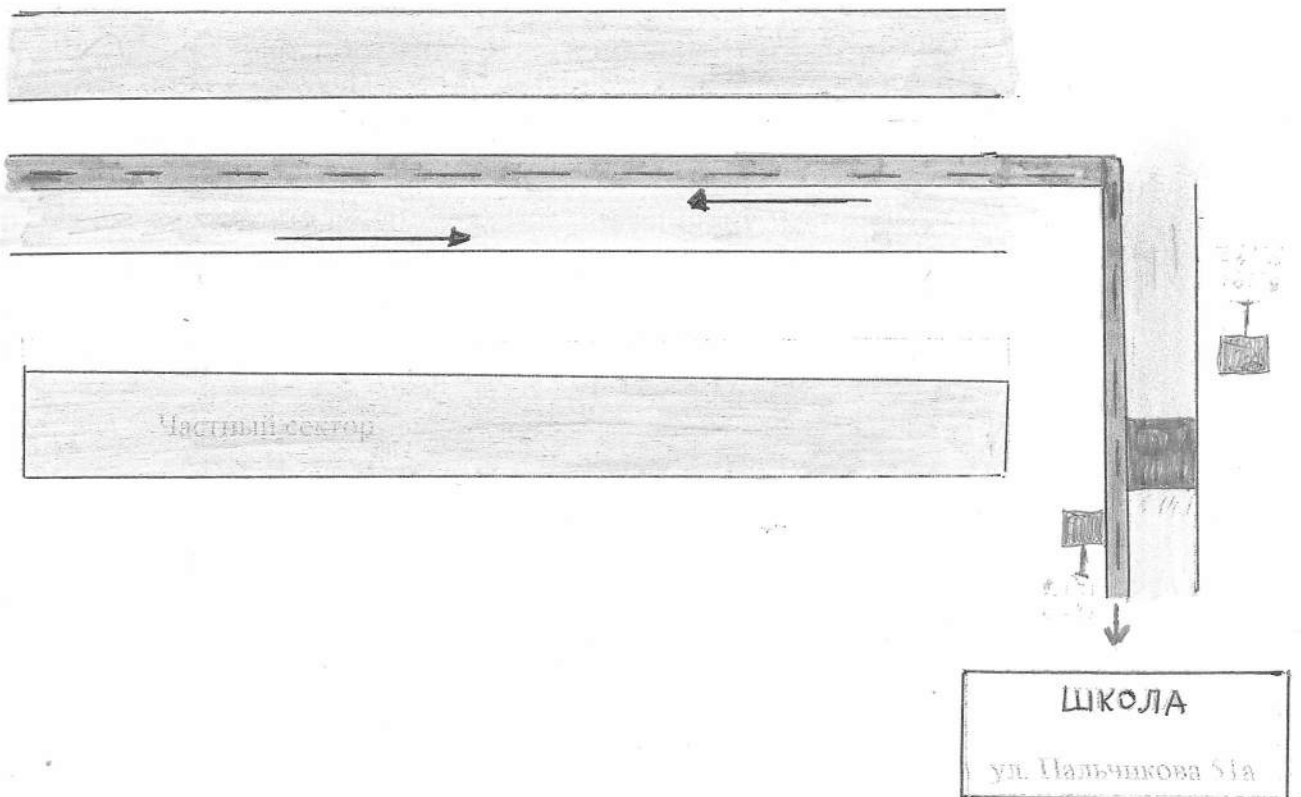
- ЖИЛАЯ ЗОНА
- ПРОЕЗЖАЯ ЧАСТЬ
- ТРОТУАР
- НАДЗЕМНЫЙ ПЕШЕХОДНЫЙ ПЕРЕХОД
- ДВИЖЕНИЕ ТРАНСПОРТНЫХ СРЕДСТВ
- ДВИЖЕНИЕ ДЕТЕЙ

# I. План-схемы

расположения муниципального бюджетного общеобразовательного учреждения «Тюменевская основная общеобразовательная школа».

Пути движения транспортных средств и воспитанников и обучающихся к учреждению.

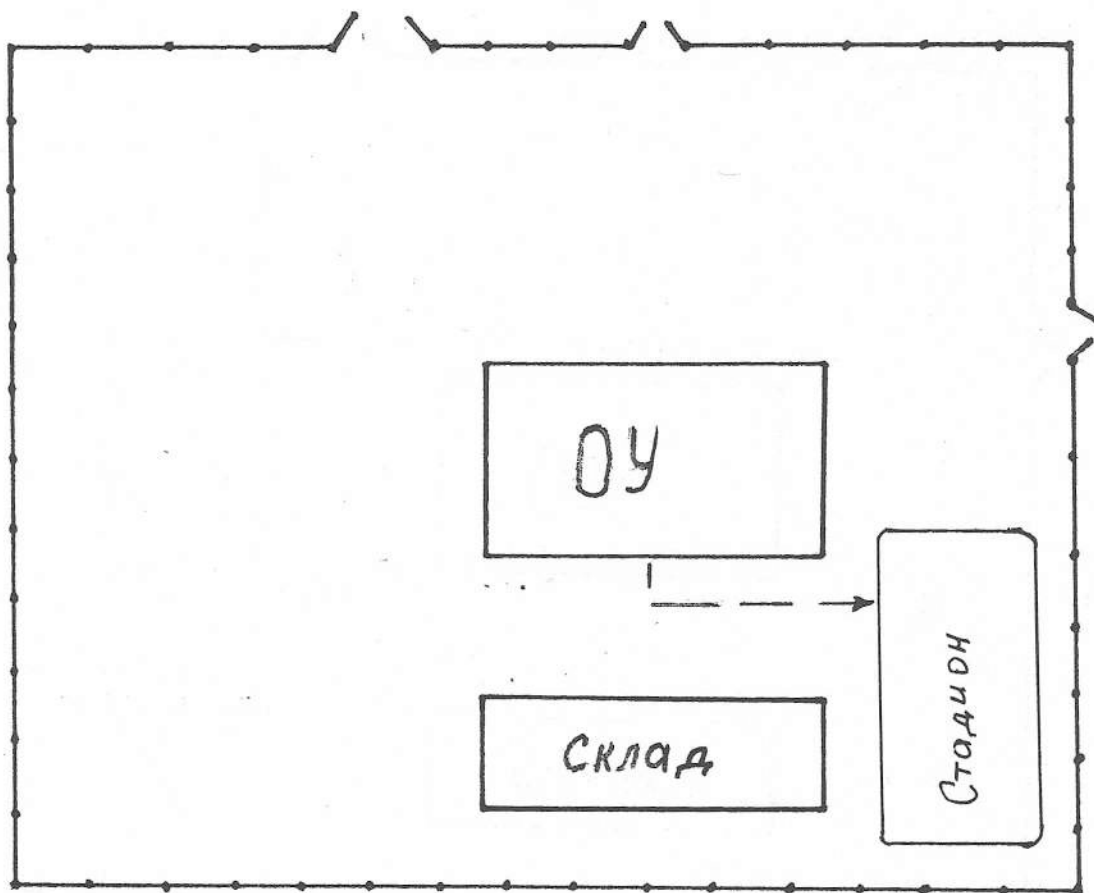
с.Белогородка



- ▬ - ЖИЛАЯ ЗОНА
- ▬ - ПРОЕЗЖАЯ ЧАСТЬ
- ▬ - ТРОТУАР
- ▬ - НАДЗЕМНЫЙ ПЕШЕХОДНЫЙ ПЕРЕХОД
- - ДВИЖЕНИЕ ТРАНСПОРТНЫХ СРЕДСТВ
- - ДВИЖЕНИЕ ДЕТЕЙ.

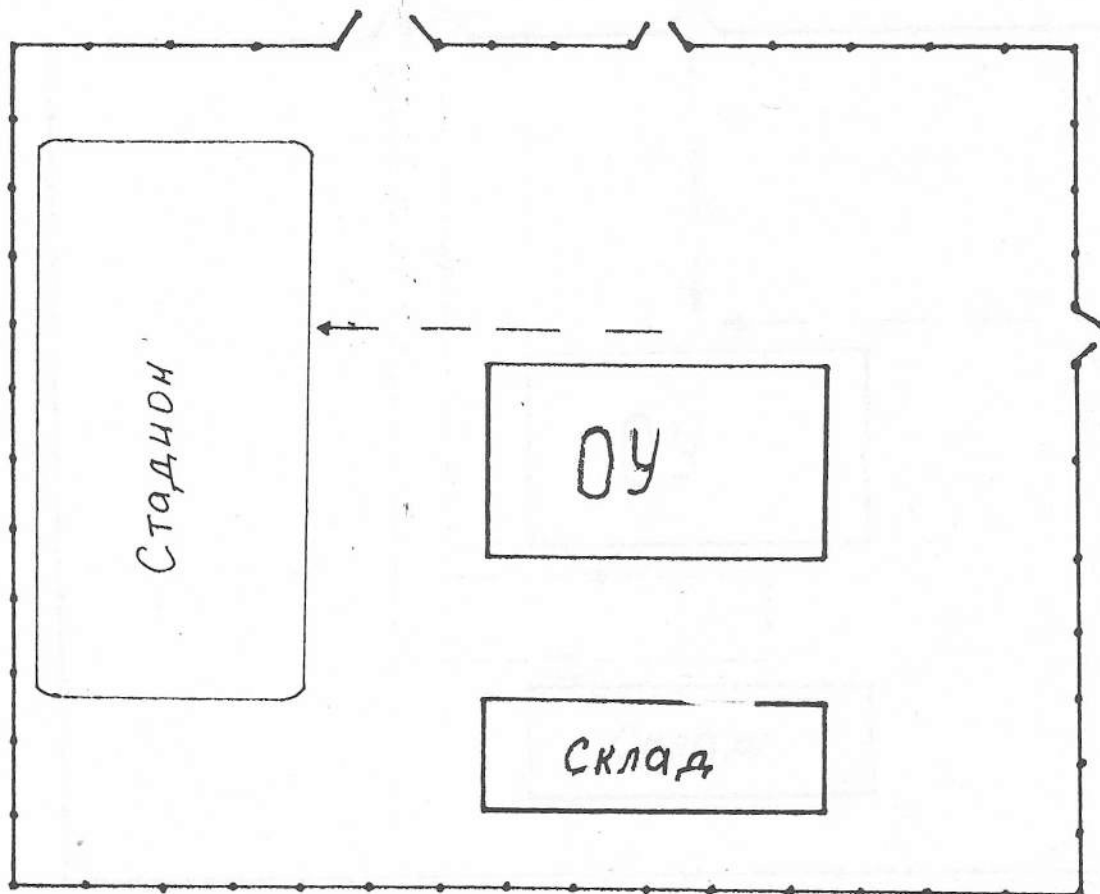
1. Схема организации дорожного движения ограничена автомобильными дорогами, находящимся в непосредственной близости от образовательного учреждения;
2. на схеме обозначено:
  - здание образовательного учреждения (МБОУ « Тюменевская ООШ», принадлежащей непосредственно образовательному учреждению и имеющей ограждение.
  - автомобильную дорогу и тротуары;
  - уличные ( наземные- регулируемые/нерегулируемые) пешеходные переходы;
  - другие технические средства организации дорожного движения;
  - дислокация существующих дорожных знаков и дорожной разметки;
  - направление транспортных средств по проезжей части;
  - направление безопасного маршрута движения детей ( обучающихся, воспитанников) ;
3. На схеме указано расположение остановки маршрутных транспортных средств и безопасные маршруты движения детей (обучающихся, воспитанников) к образовательному учреждению и обратно;

Маршруты движения организованных групп детей к стадиону  
МБОУ «Тюменевская ООШ»  
д. Тюменево



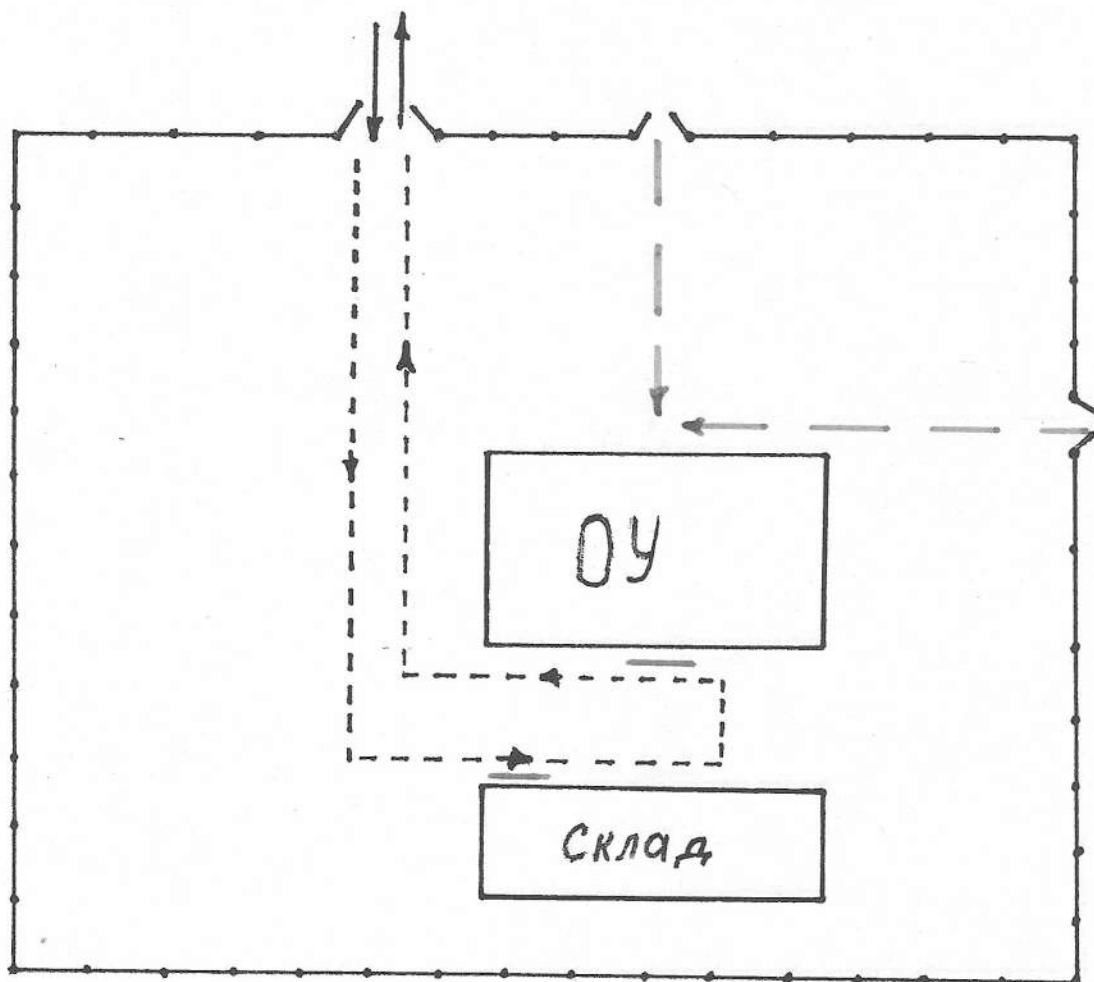
--- --> - направление безопасного движения группы детей к стадиону

Маршруты движения организованных групп детей к стадиону  
МБОУ «Тюменевская ООШ»  
с. Белгородка

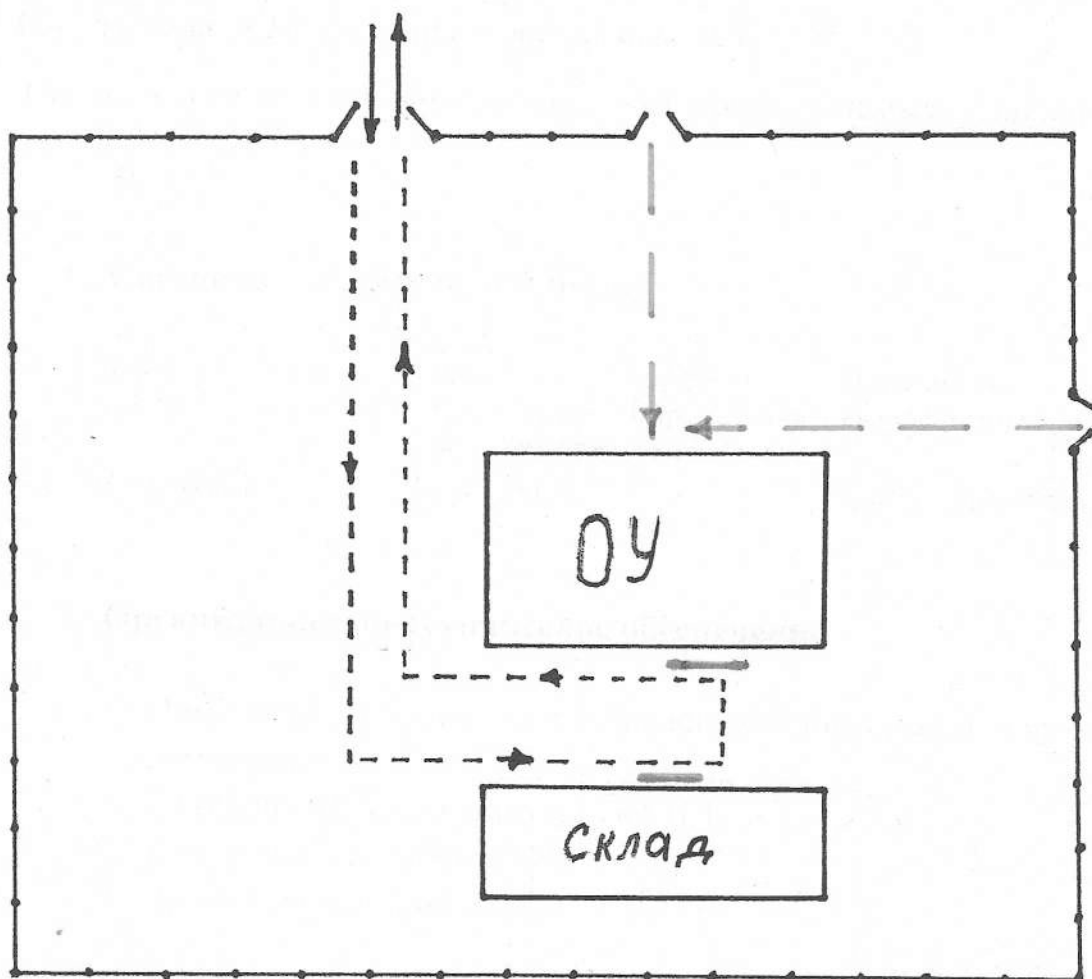


--- --> - направление безопасного движения группы детей к стадиону

Пути движения транспортных средств к местам разгрузки/погрузки и  
рекомендуемые пути передвижения детей по территории  
МБОУ «Тюменевская ООШ»  
д. Тюменево



Пути движения транспортных средств к местам разгрузки/погрузки и  
рекомендуемые пути передвижения детей по территории  
МБОУ «Тюменевская ООШ»  
с. Белгородка



- въезд/выезд грузовых транспортных средств



- движение грузовых транспортных средств по территории образовательного учреждения



- движение детей и подростков на территории образовательного учреждения



- место разгрузки/погрузки

## II. школьный автобус

### Общие сведения

I.

Марка \_\_\_\_\_ ПАЗ-3205370

Модель \_\_\_\_\_ ПАЗ-3205370

Государственный регистрационный знак АМ 213 42

Соответствие конструкции требованиям, предъявляемым к школьным автобусам-соответствуют.

### 1. Сведения о водителе автобуса

Фамилия, имя, отчество	Принят на работу	Стаж в категории D	Дата предстоящего мед. осмотра	Период проведения стажировки	Повышение квалификации	Допущенные нарушения ПДД
Ковальчук О.Т.	01.12.2009	12 лет	10.01.2017		Август -2016	Нет

### 2. Организационно-техническое обеспечение

1) Лицо, ответственное, за обеспечение безопасности дорожного движения:

Старцева И.А..-воспитатель в ГПД.

2) назначено сентябрь 2009г

3) прошла аттестацию февраль 2011г.

2). Организация проведения предрейсового медицинского осмотра водителя:

Осуществляет : фельдшер ФАПа Корневская Любовь Ивановна

На основании приказа по образовательному учреждению от 01.09.2016 № 144

3) Организация проведения предрейсового технического осмотра транспортного средства:

Осуществляет исполняющий обязанности механика Бибик Денис Алексеевич

На основании договора возмездного оказания услуг № 1 от 01.09.2016)



4) Дата очередного технического осмотра – 20.10.2017

5) Место стоянки автобуса в нерабочее время \_Гараж образовательного учреждения  
меры, исключающие несанкционированное использование  
Не используется

### 3. Сведения о владельце

Юридический адрес владельца: улица Радищева, 23, деревня Тюменево, Мариинский район, Кемеровская область, 652197

Фактический адрес владельца улица Радищева, 23, деревня Тюменево, Мариинский район, Кемеровская область, 652197

Телефон ответственного лица (838343)32-155, (838443)35-1-94.

### 4. Сведения о ведении журнала инструктажа

В образовательном учреждении по осуществлению школьных маршрутов ведутся следующие журналы инструктажа:

- журнал инструктажа водителя;
- журнал инструктажа воспитателя в ГПД, сопровождающего обучающихся на школьных маршрутах;
- журнал инструктажа с обучающимися.

II.

Марка \_\_\_\_\_ ПАЗ-3205370

Модель \_\_\_\_\_ ПАЗ-3205370

Государственный регистрационный знак ГОС.№С 387 ВК 142

Соответствие конструкции требованиям, предъявляемым к школьным автобусам-соответствуют.

### 1. Сведения о водителе автобуса

Фамилия, имя, отчество	Принят на работу	Стаж в категории D	Дата предстоящего мед. осмотра	Период проведения стажировки	Повышение квалификации	Допущенные нарушения ПДД
Войтиков С.А.	19.01.2008	9 лет	07.11.2017		Август -2016	Нет

### 2. Организационно-техническое обеспечение

4) Лицо, ответственное, за обеспечение безопасности дорожного движения:

Пилипенко А.А. –заместитель директора по безопасности образовательного процесса

5) назначено сентябрь 2016г

2). Организация проведения предрейсового медицинского осмотра водителя:

Осуществляет : врач ФАПа Конькова Ольга Владимировна

На основании приказа по образовательному учреждению от 01.09.2016 № 144

4) Организация проведения предрейсового технического осмотра транспортного средства:

Осуществляет исполняющий обязанности механика Забусов А.Н.

На основании договора возмездного оказания услуг № 1 от 01.09.2016)

Дата очередного технического осмотра 15.09.2017

Гараж  
меры, исключающие несанкционированное использование  
Не используется

### **3. Сведения о владельце**

Юридический адрес владельца: ул. Радищева, 23, деревня Тюменево, Мариинский район, Кемеровская область, 652197

Фактический адрес владельца ул. Радищева, 23, деревня Тюменево, Мариинский район, Кемеровская область, 652197

Телефон ответственного лица (838343)32-155,(838443)35-1-94.

### **4. Сведения о ведении журнала инструктажа**

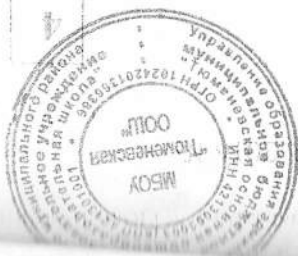
В образовательном учреждении по осуществлению школьных маршрутов ведутся следующие журналы:

-Журнал инструктажа водителя,

-Журнал инструктажа воспитателя в ГПД, сопровождающего обучающихся на школьных маршрутах,

-журнал инструктажа обучающихся.

ИСТО



История



Учебное пособие:  
 - федеральная служба  
 - по контролю за оборотом  
 - наркотиков  
 - Федеральное бюро  
 - по контролю за оборотом  
 - наркотиков  
 - Федеральная служба  
 - по контролю за оборотом  
 - наркотиков  
 - Федеральная служба  
 - по контролю за оборотом  
 - наркотиков



1 КОМПОНЕНТ

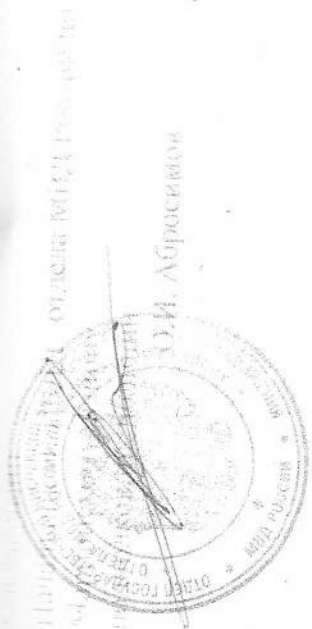
20

МАШИНЫ И ТРИКИ

11. Приложение



ОБЩЕСТВО С ОГРАНИЧЕННОЙ ОТВЕТСТВЕННОСТЬЮ



# МАРШРУТНЫЙ ЛИСТ



- Условные обозначения:  
 - фидерная линия  
 - путь следования  
 - переходный пункт
- Линии учета:  
 1 - от центра района  
 2 - круглый поворот  
 3 - перекресток  
 4 - разветвление

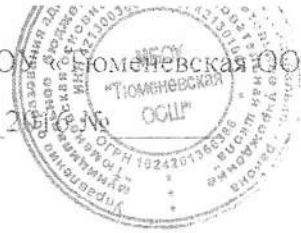
Согласовано

начальник ОГИБДД  
отдела МВД России  
по Мариинскому району  
подполковник полиции

О.И.Абросимов


Утверждено

приказом МБОУ «Тюменевская СОШ»  
от «22» 08 2016 №



### МАРШРУТ ДВИЖЕНИЯ БЕЛОГОРОДКА - ТЮМЕНЕВО

Белгородка



Тюменево

Опасные участки

- 1.8 – разворот на территории школы
- 2.5.7- крутые повороты
- 3.6- ж/б труба
- 4- перекресток

Условные обозначения

- населенный пункт
- опасный участок

Согласовано

начальник ОГИБДД

отдела МВД России

по Мариинскому району

подполковник полиции

О.И.Абросимов



Утверждаю

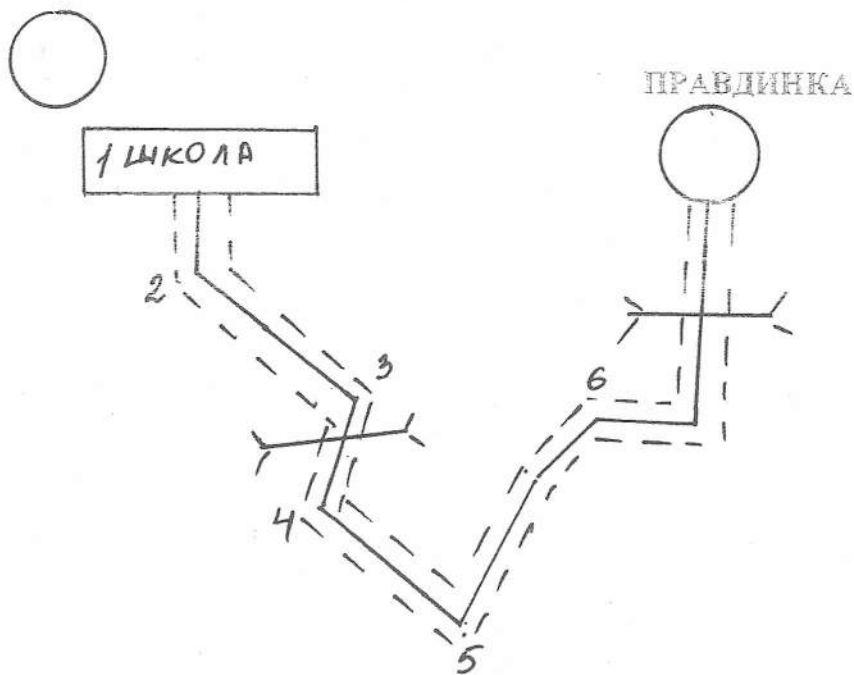
приказом ВБОУ «Тюменская ООШ»

от 21.06.2016



### МАРШРУТ ДВИЖЕНИЯ БЕЛОГОРОДКА- ПРАВДИНКА

БЕЛОГОРОДКА



Опасные участки

1 - остановка «школа»

2, 3, 4, 5, 6 - крутой поворот

○ - населенный пункт

⊗ - ж/б труба

Условные обозначения

○ - населенный пункт

----- путь движения



Согласовано

начальник ОГИБДД  
отдела МВД России  
Маринскому району  
исполковник полиции



О.И.Абросимов

Утверждено


приказом МБОУ «Тюменевская СОШ»

от «dd» ср 201g г.



### МАРШРУТ ДВИЖЕНИЯ ТЮМЕНЕВО- МАРИНСК

Тюменево



Маринск



Условные обозначения

1 – остановка «школа»

2 - крутой поворот

○ - населенный пункт

\_\_\_\_\_ федеральная трасса

----- путь движения

Согласовано  
начальник ОГИБДД  
отдела МВД России  
по Марининскому району  
подполковник полиции

О.И. Абросимов



Утверждено  
приказом МБОУ «Тюменевская СОШ»  
от «12» 08 2019 г.



### МАРШРУТ ДВИЖЕНИЯ БЕЛОГОРОДКА - МАРИНСК

Белгородка



Тюменево



Марининск



Условные обозначения

1 - остановка «школа»

2 - крутой поворот

○ - населенный пункт

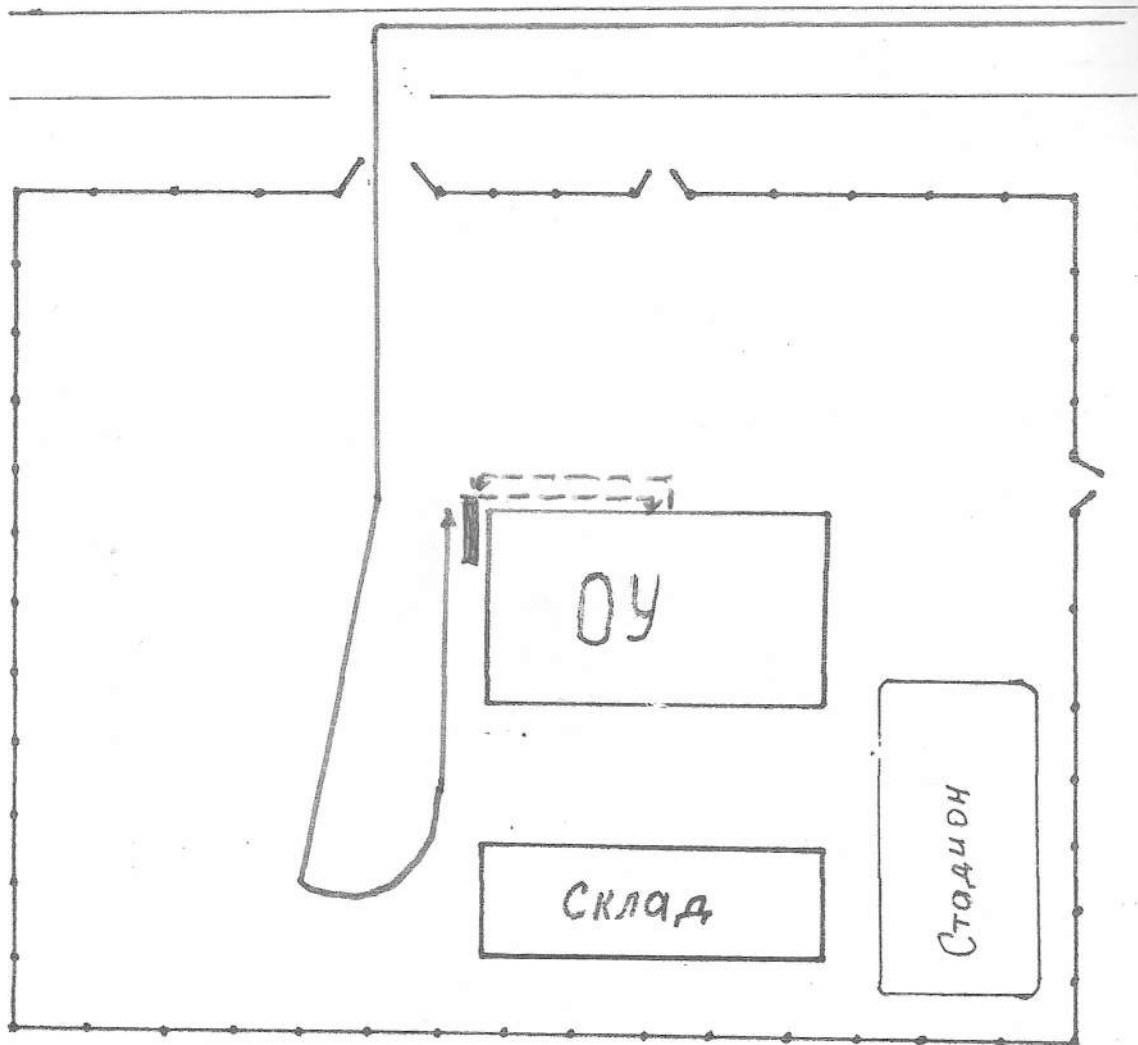


\_\_\_\_\_ федеральная трасса

----- путь движения

# Безопасное расположение остановки автобуса у ОУ

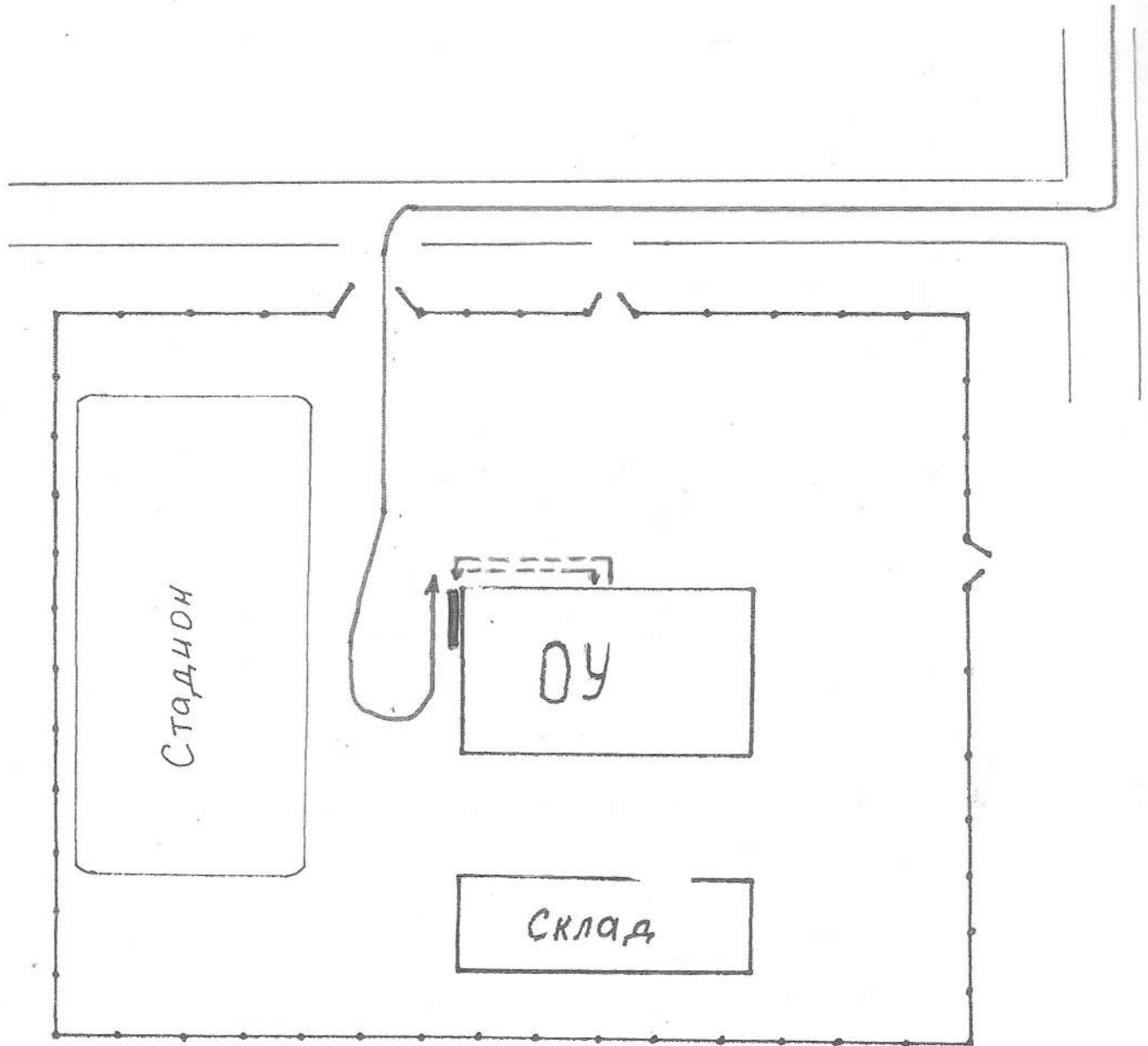
д. Тюменев



▬ - место посадки/высадки детей  
- - -> - движение детей к месту посадки/высадки  
← - - -

Безопасное расположение остановки автобуса у ОУ

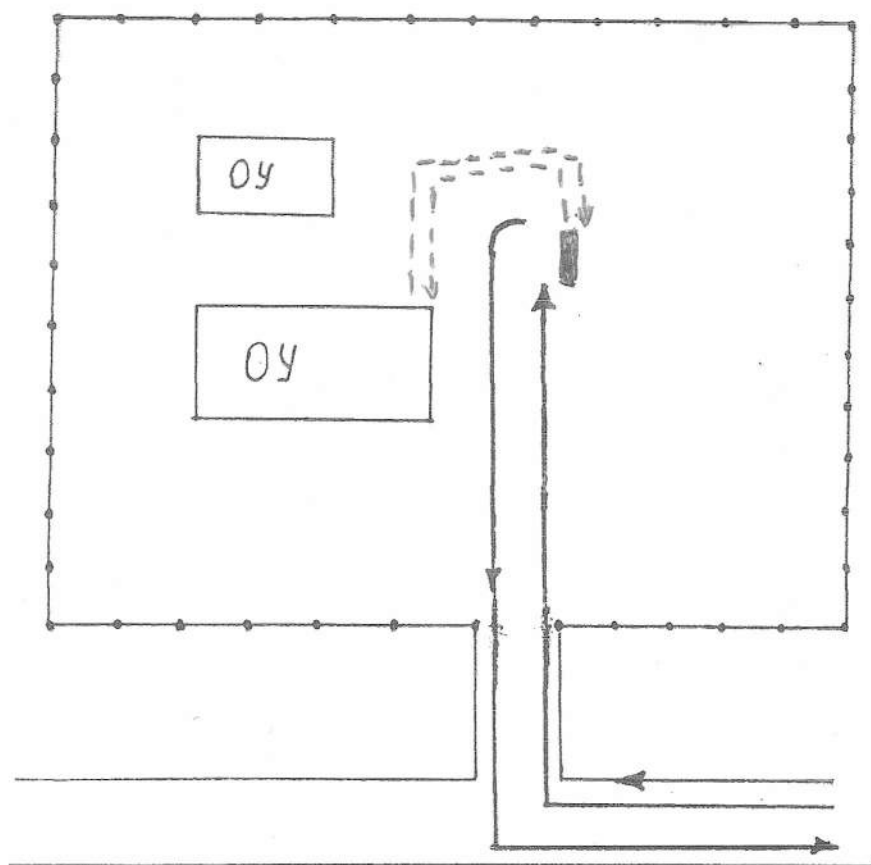
с. Белгородка





■ - место посадки/высадки детей  
- - -> - движение детей к месту посадки/высадки

# Безопасное расположение остановки автобуса у ОУ

с. Красные Орлы



 - место посадки / высадки детей  
 - движение детей к месту посадки / высадки.

1. На схеме обозначено:

- жилые дома района расположения ОУ
- здание ОУ
- ограждение территории
- место посадки /высадки детей
- движение детей к месту посадки/высадки
- автомобильная дорога.

Тяжелейшая работа, многая-  
робота и очень мало  
заработка

на 19 (двадцать девять) лет

испытания и работы

Д. Д. Машинист

